


**PŘED ZAPOČETÍM PRACÍ NUTNO VYTÝČIT
VEŠKERÁ PODZEMNÍ VEDENÍ !**


**SOUŘADNICOVÝ SYSTÉM JTSK
VÝŠKOVÝ SYSTÉM BpV**

Vypracoval	Zodpovědný projektant	Zodpovědný zástupce	Kontrola	<div><p>groprojekce Litomyšl s.r.o.</p><p>ROKYCANOVA 114/IV VYSOKÉ MÝTO 566 01</p></div>	
Kraj : Královéhradecký		PÚsRP : Trutnov			
OÚ : Úpice					
Investor : ČR – Státní pozemkový úřad, Trutnov					
Akce : Biokoridory a interakční prvky v k.ú. Radeč				Stupeň :	DSP + DPS
				Datum :	10. 2024
				Formát :	6 A4
				Zak.číslo :	039 30-24
				Měřítko :	1:100
Obsah : Řezy tůní C				Příloha :	D.1.1.2.5.5

KATASTRÁLNÍ ÚZEMÍ
DRUH POZEMKU

PARCEL
OSTRNNÍ PLOCHA

LEGENDA TYPŮ ČAR:
TERÉN V OSE
PROJEKTOVANÝ TERÉN
VODNÍ SOULHA
HRAZITE PARCELY



NIVELA DŇA
TERÉN V OSE

POJME ŘEZ:
SROVNÁVACÍ ROVŇŇA 391

KILOMETRAŽ
SKLON DŇA

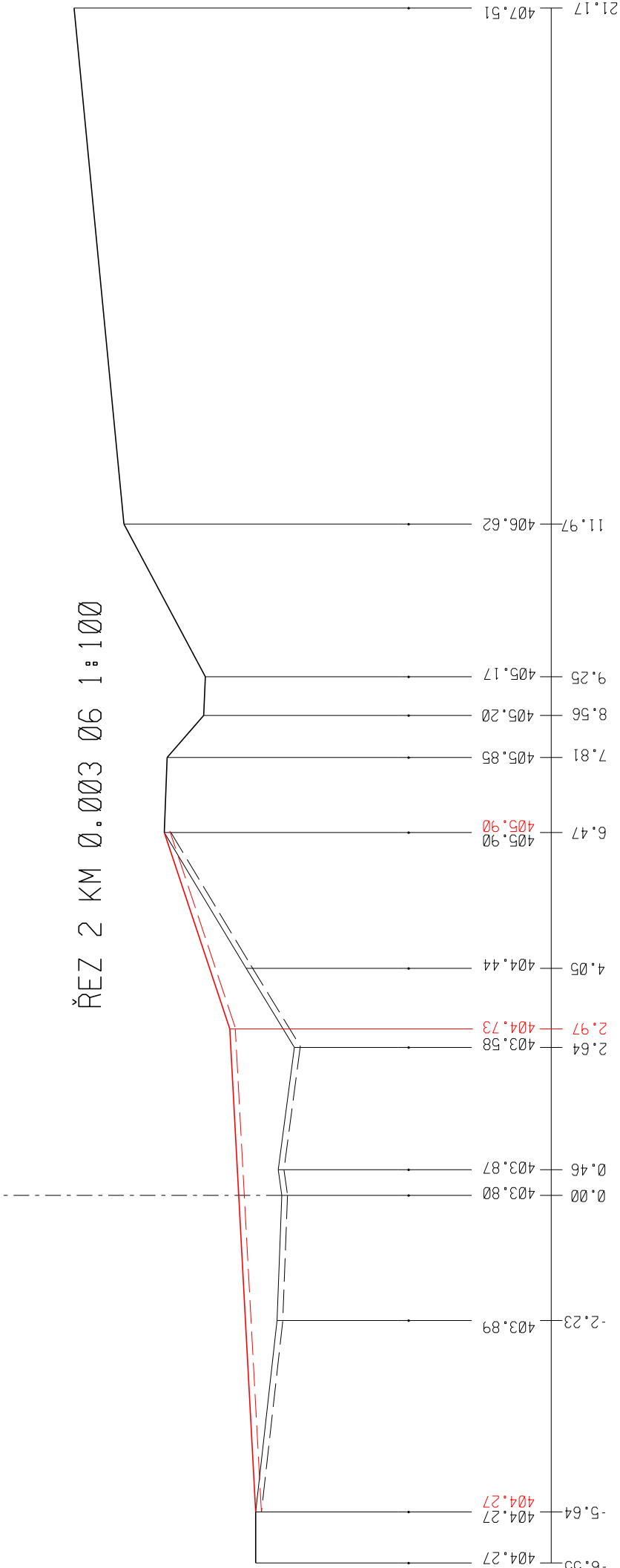
1:100
PODÉLNÝ ŘEZ
TŮŇ C

- LEGENDA TYPŮ ČAR:
- LINIE TERÉNU
 - NÁVRH
 - HLADINA
 - LITORÁL

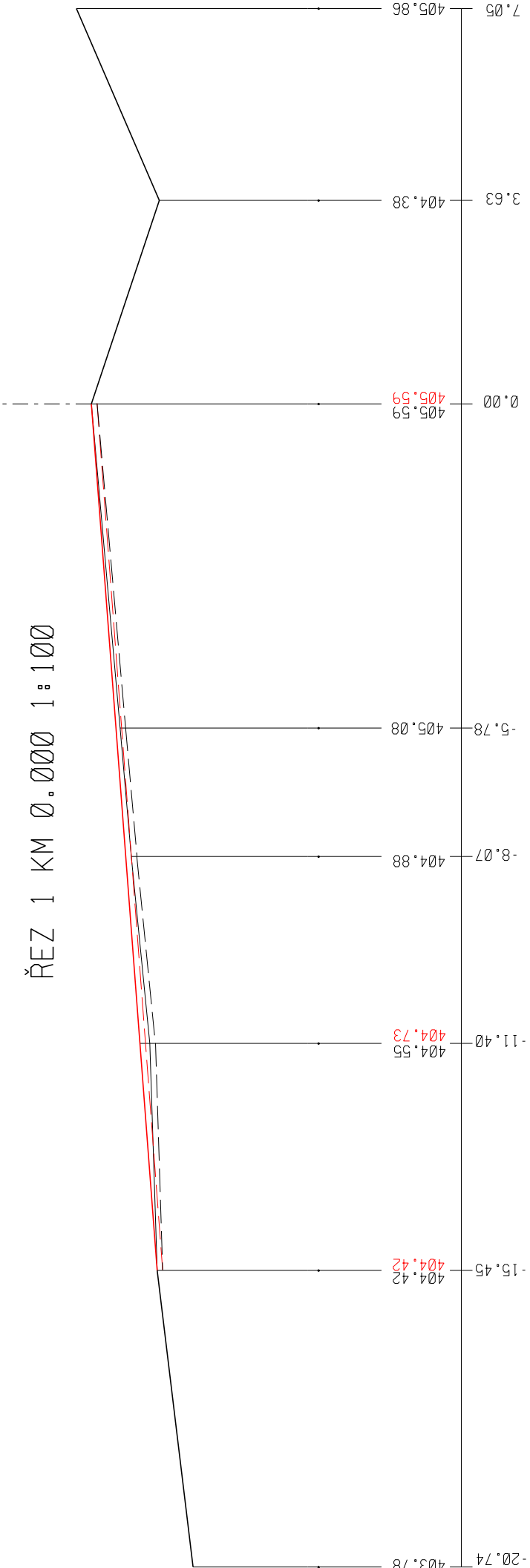
PŘÍČNÉ ŘEZY TUNÍC

ŘEZ 1-2

KÓTY TERÉNU
SROVNÁVACÍ ROVINA: 399
STANIČENÍ

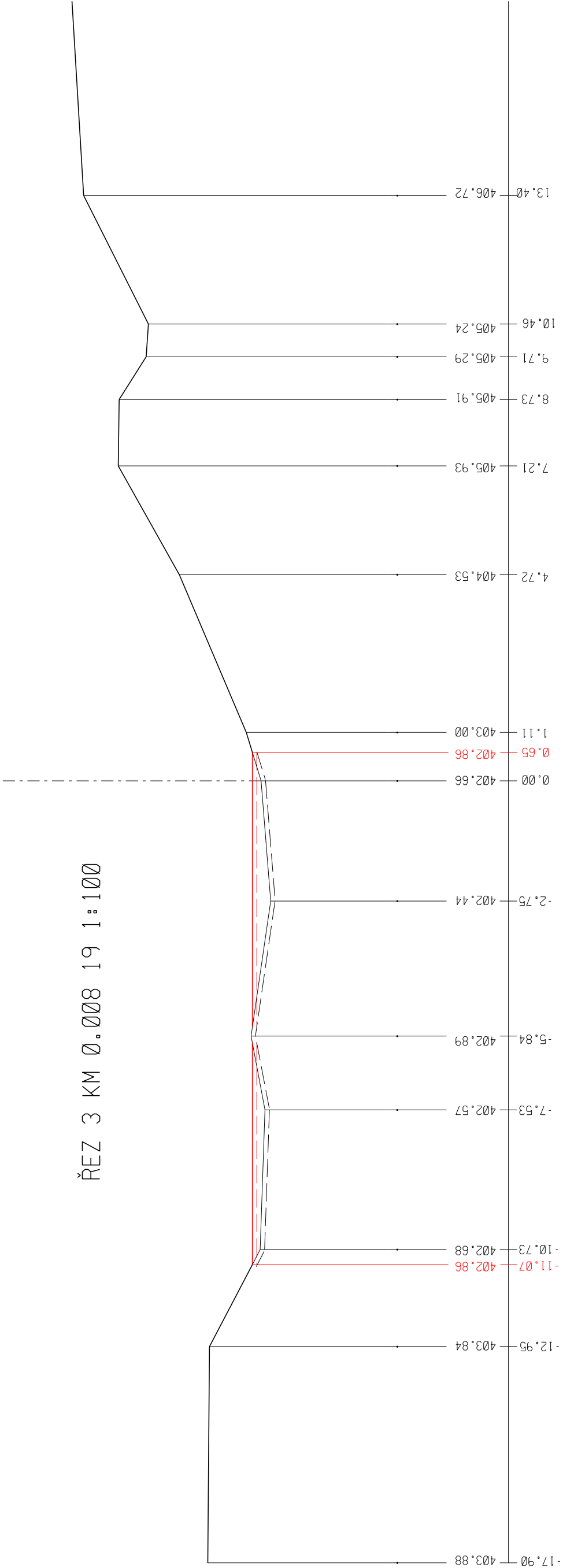
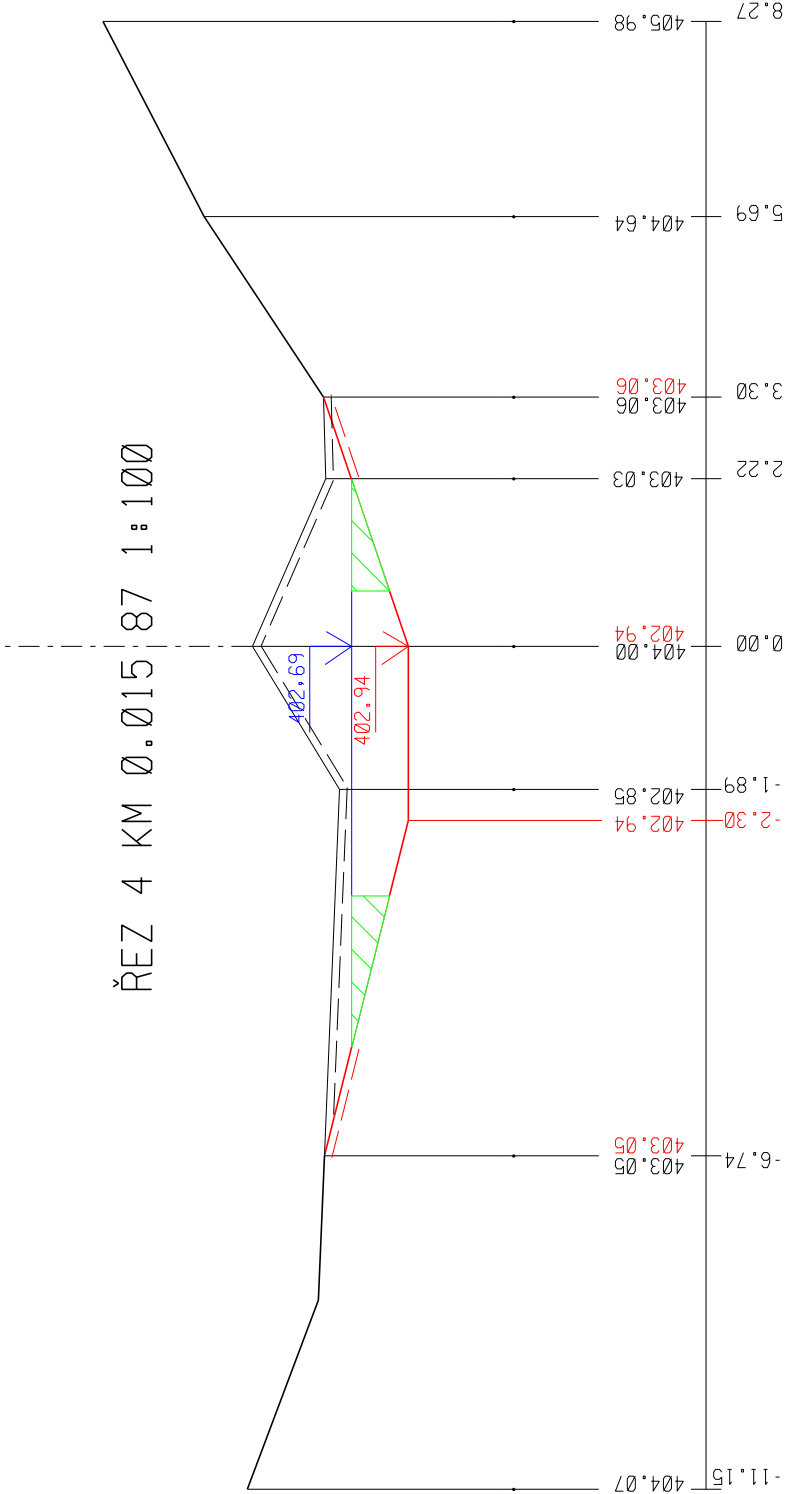


KÓTY TERÉNU
SROVNÁVACÍ ROVINA: 399
STANIČENÍ

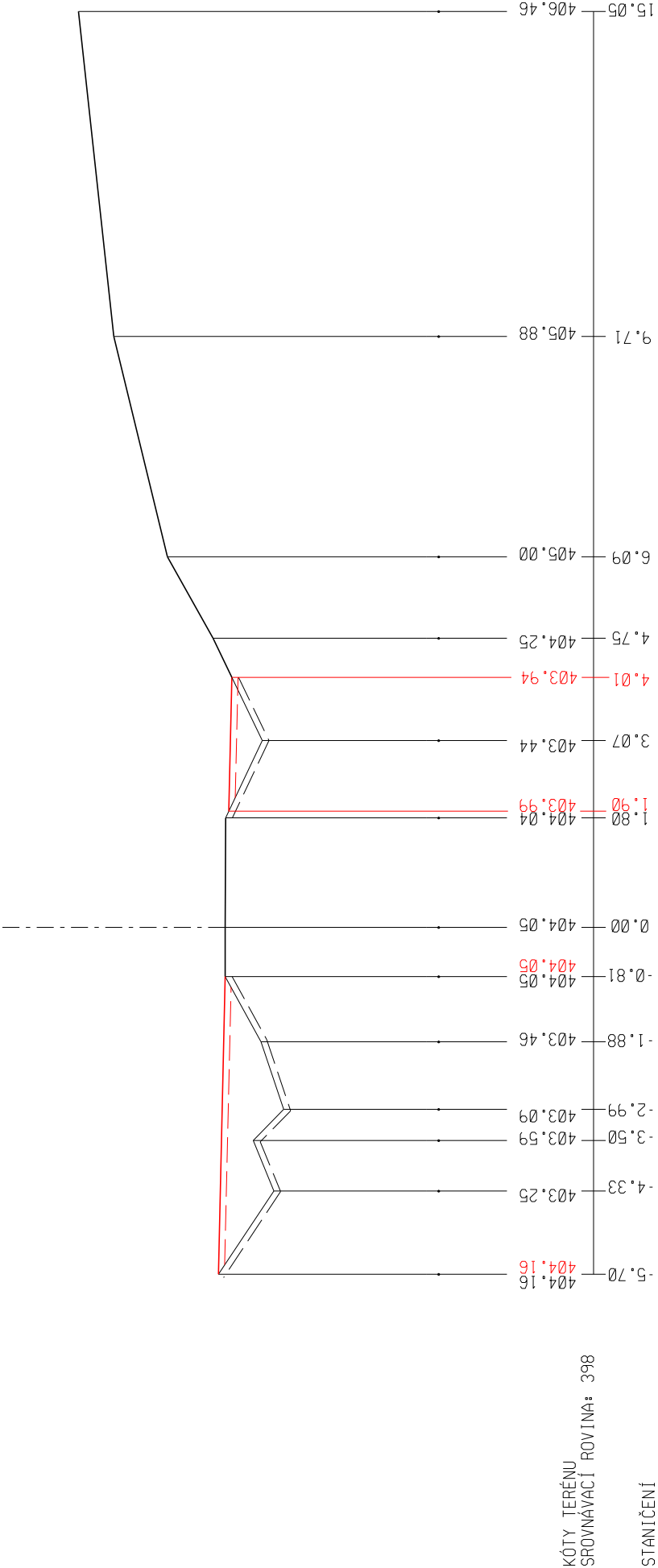


PŘÍČNÉ ŘEZY TŮNÍC

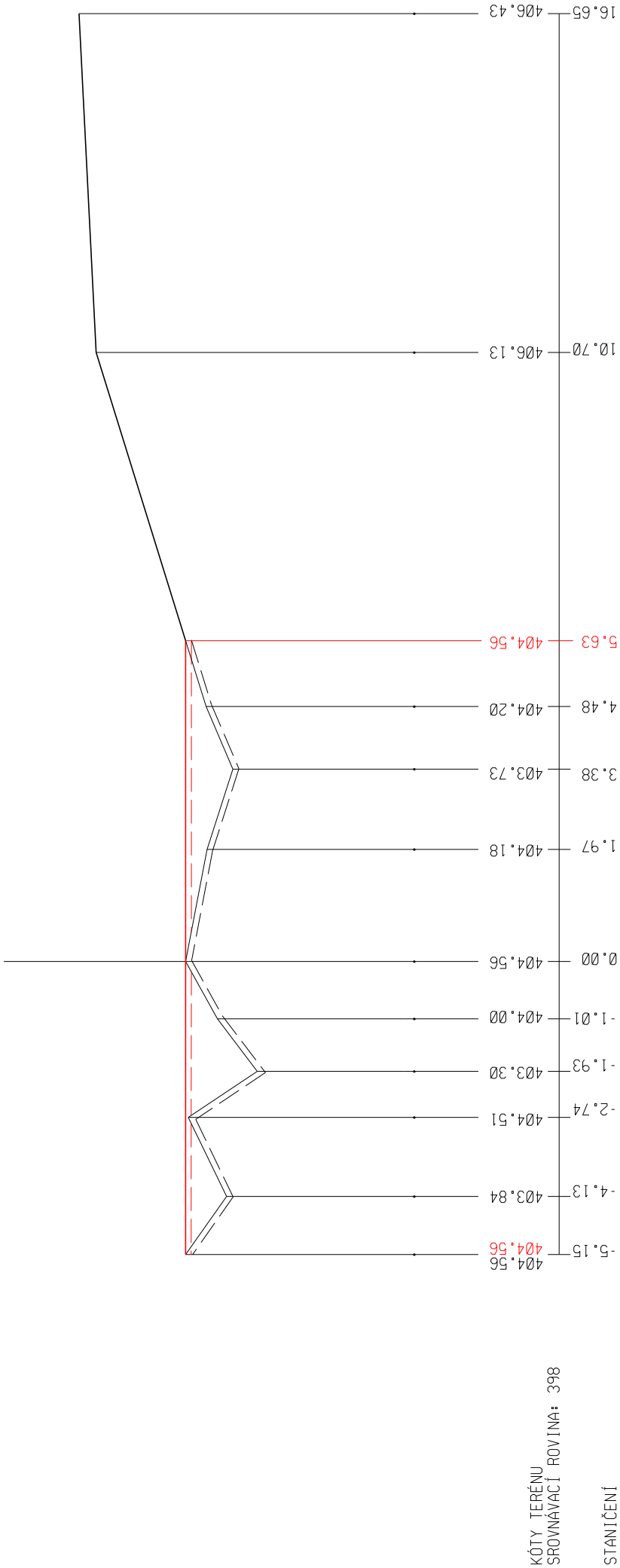
- LEGENDA TYPŮ ČAR:
- LINIE TERÉNU
 - NÁVRH
 - HLADINA
 - LITORÁL



ŘEZ 7 KM 0.029 64 1:100



ŘEZ 8 KM 0.03467 1:100



LEGENDA TYPŮ ČAR:

- LINIE TERÉNU
- NÁVRH
- HLADINA
- LITORÁL

PŘÍČNÉ ŘEZY TÚNÍ C

ŘEZ 7-8